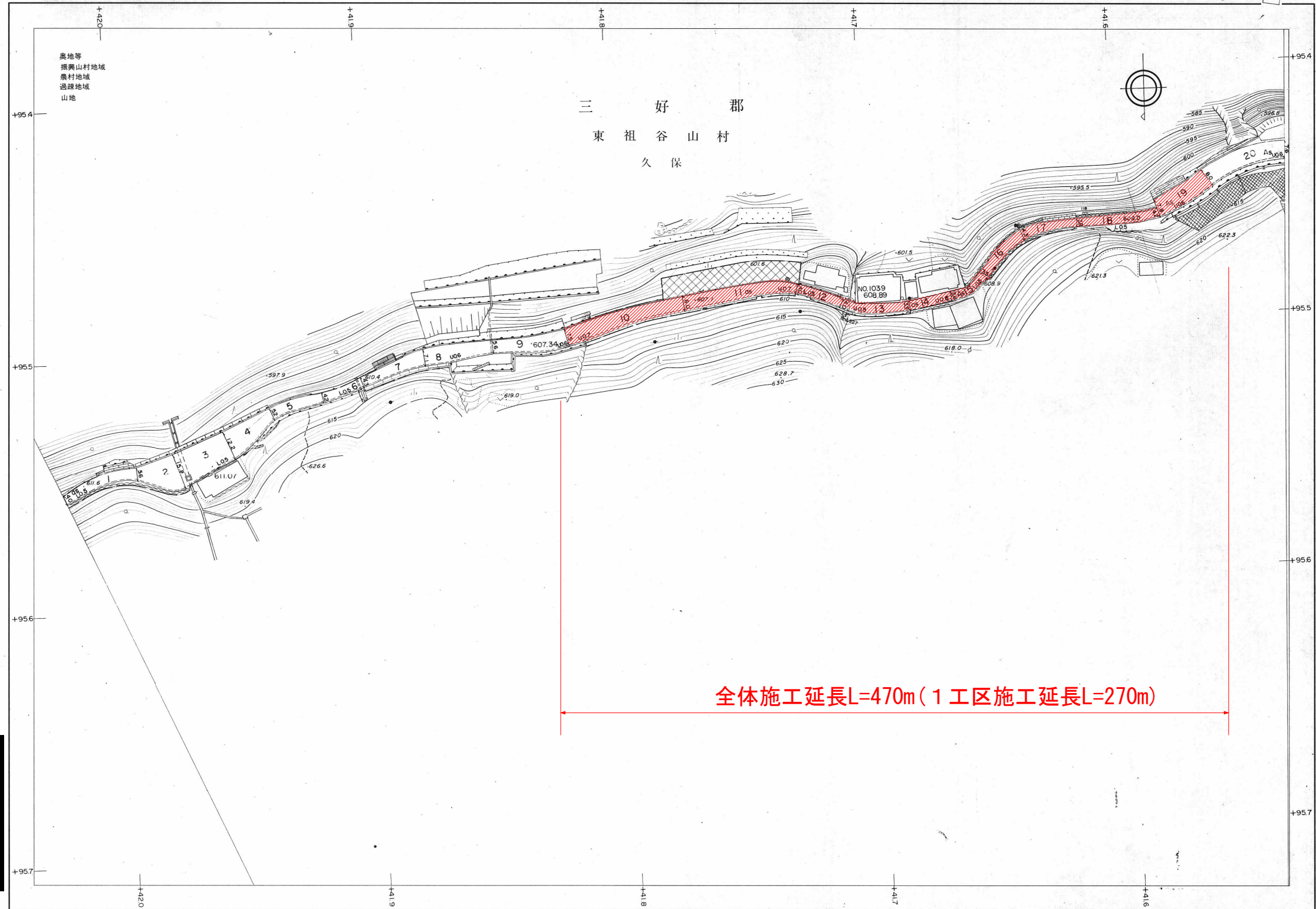


道路台帳平面図①

439 一般国道439号其 35



撮影 昭和55年9月
測図 昭和56年2月

1:1,000

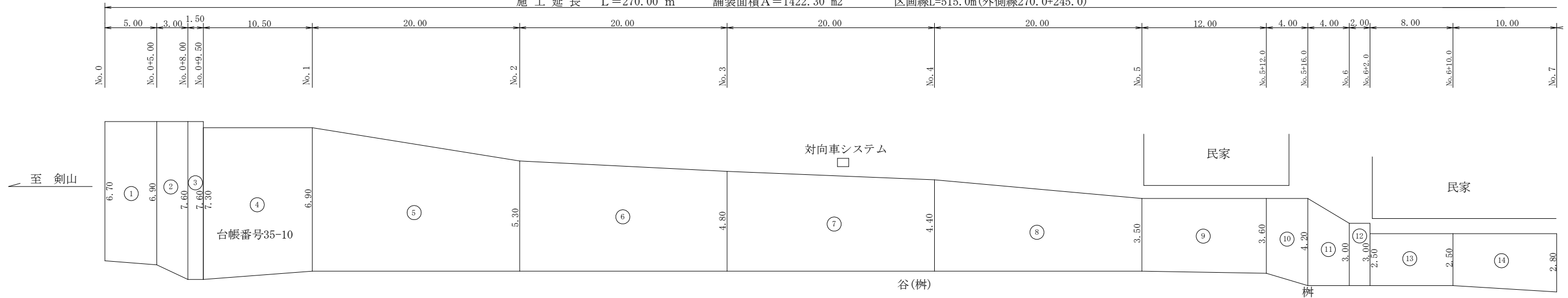
この地図は、建設省国土地理院長の承認を得て、同院所管の測量標及び測量成果を使用して編製したものである。(承認番号) 昭55. 四公第 43 号

実施設計図面

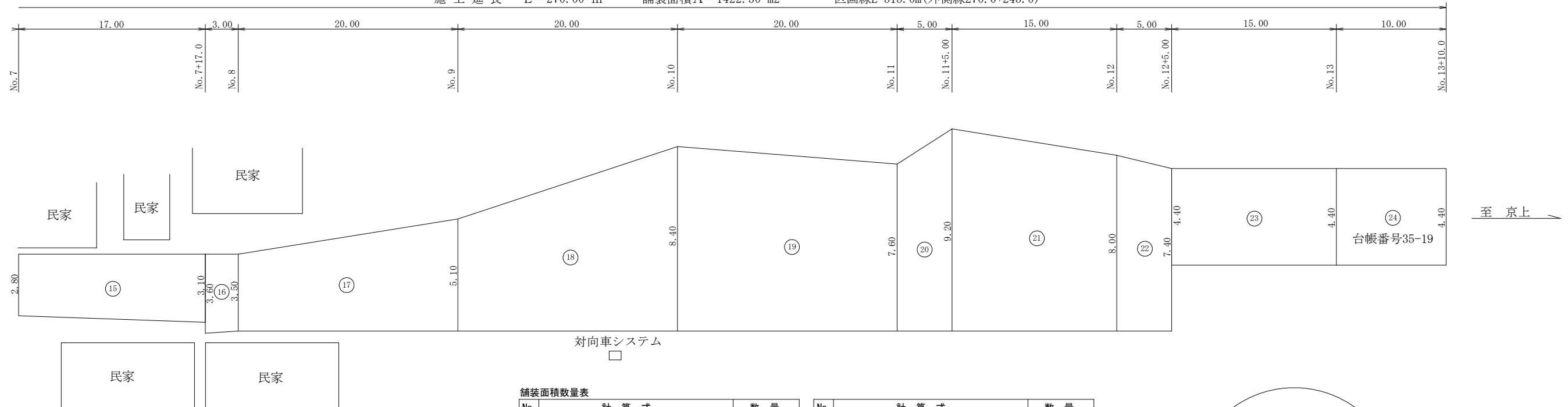
工事名	R1三土 国道439号 三・東祖谷久保他 舗装工事		
路線名等	一般国道439号		
工事箇所	三好市東祖谷久保他		
図面名	道路台帳平面図①		
縮尺	———	図面番号	1/4
事業者名	徳島県西部総合県民局県土整備部 (三好)		

舗装展開図(1工区)

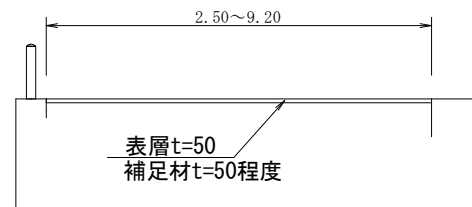
施工延長 L=270.00 m 舗装面積 A=1422.30 m² 区画線L=515.0m(外側線270.0+245.0)



施工延長 L=270.00 m 舗装面積 A=1422.30 m² 区画線L=515.0m(外側線270.0+245.0)



標準断面図
S=1/50



舗装面積数量表

No	計算式	数量
1	(6.70 + 6.90) / 2 * 5.00	34.00
2	(6.90 + 7.60) / 2 * 3.00	21.80
3	(7.60 + 7.60) / 2 * 1.50	11.40
4	(7.30 + 6.90) / 2 * 10.50	74.60
5	(6.90 + 5.30) / 2 * 20.00	122.00
6	(5.30 + 4.80) / 2 * 20.00	101.00
7	(4.80 + 4.40) / 2 * 20.00	92.00
8	(4.40 + 3.50) / 2 * 20.00	79.00
9	(3.50 + 3.60) / 2 * 12.00	42.60
10	(3.60 + 4.20) / 2 * 4.00	15.60
11	(4.20 + 3.00) / 2 * 4.00	14.40
12	(3.00 + 3.00) / 2 * 2.00	6.00
13	(2.50 + 2.50) / 2 * 8.00	20.00
14	(2.50 + 2.80) / 2 * 10.00	26.50
15	(2.80 + 3.10) / 2 * 17.00	50.20
16	(3.60 + 3.50) / 2 * 3.00	10.70
17	(3.50 + 5.10) / 2 * 20.00	86.00
18	(5.10 + 8.40) / 2 * 20.00	135.00
19	(8.40 + 7.60) / 2 * 20.00	160.00
20	(7.60 + 9.20) / 2 * 5.00	42.00
小計 (1)		1144.80 m ²

No	計算式	数量
21	(9.20 + 8.00) / 2 * 15.00	129.00
22	(8.00 + 7.40) / 2 * 5.00	38.50
23	(4.40 + 4.40) / 2 * 15.00	66.00
24	(4.40 + 4.40) / 2 * 10.00	44.00
小計 (2)		277.50 m ²
合計		1422.30 m ²

舗装切断 (6.7+3.0+20.0+4.4)=34.1m

舗装構成図



数量総括表

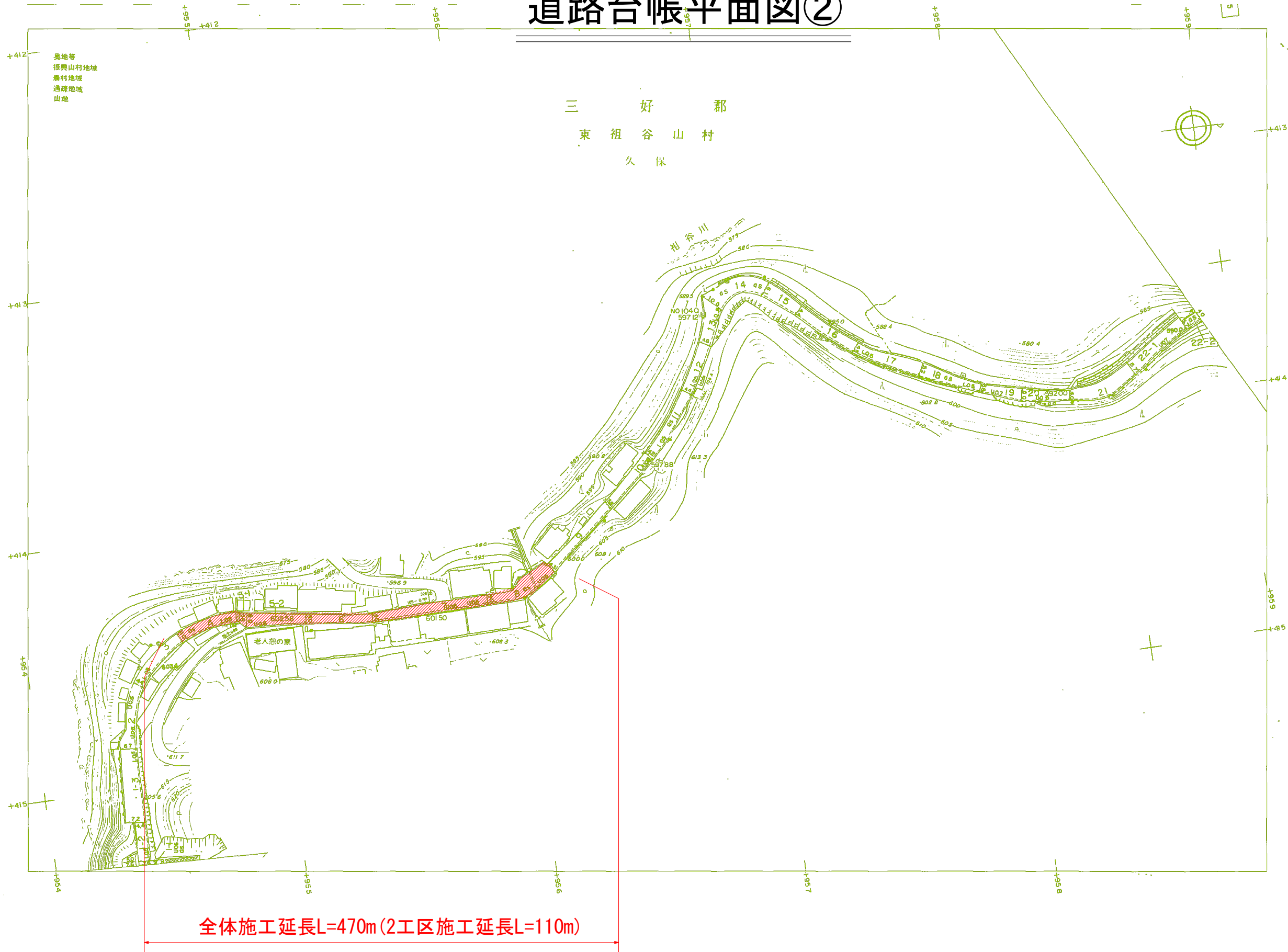
表層工	不陸整正	舗装取壊	区画線
1422.30 m ²	1422.30 m ²	1422.30 m ²	515.00 m

*施工前に事前測量を実施し、現場状況を確認の上施工する事。

実施設計図面

工事名	R1三土 国道439号		
路線名等	三・東祖谷久保他 舗装工事		
工事箇所	三好市東祖谷久保他		
図面名	舗装測量展開図		
縮尺	S=1/200 S=1/100	図面番号	2/4
事業者名	徳島県西部総合県民局県土整備部 (三好)		

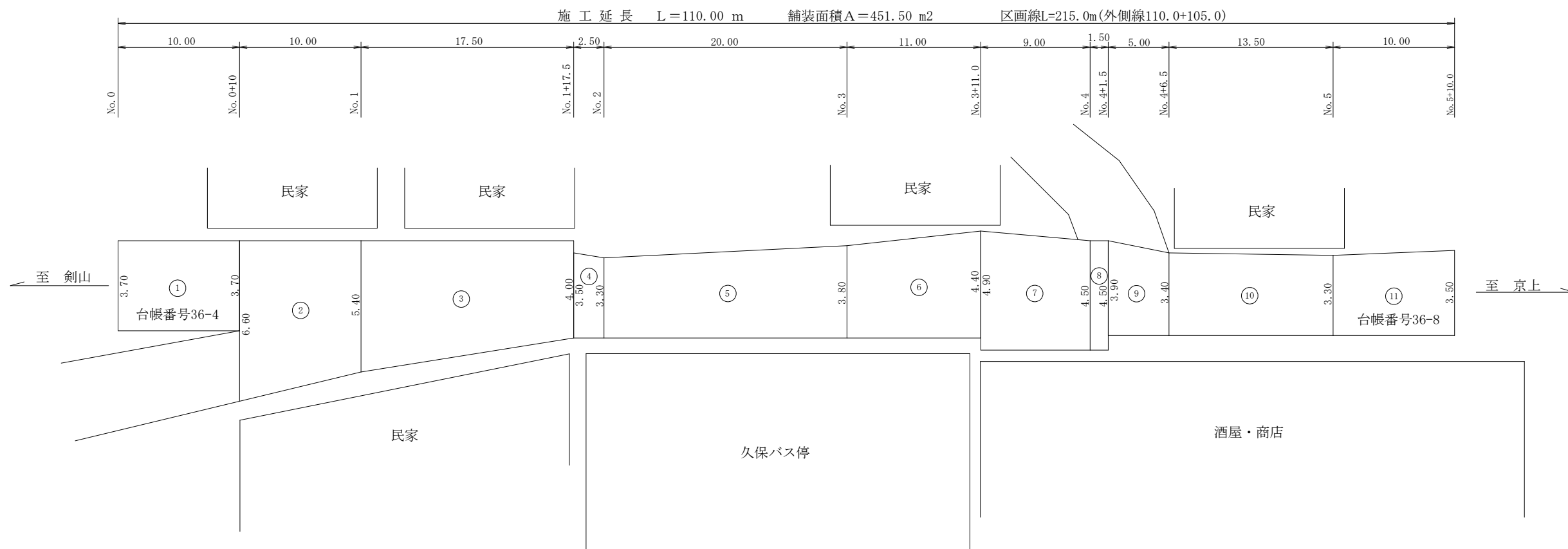
道路台帳平面図②



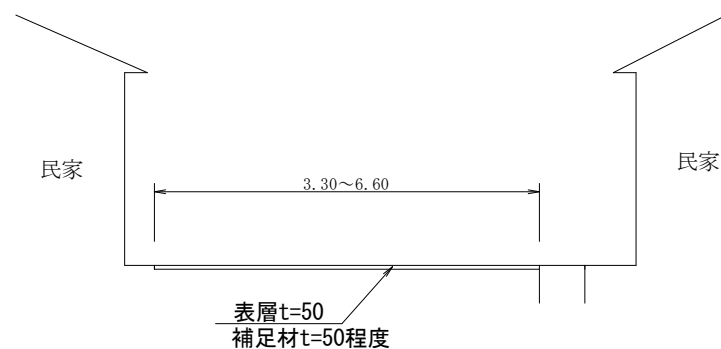
実施設計図面

工事名	R1三土 国道439号 三・東祖谷久保地 舗装工事	
路線名等	一般国道439号	
工事箇所	三好市東祖谷久保地	
図面名	道路台帳平面図②	
縮尺	———	図面番号 1/1
事業者名	徳島県西部総合県民局県土整備部 (三好)	

舗装展開図(2工区)



標準断面図
S=1/50



舗装面積数量表

No	計算式	数量
1	(3.70 + 3.70) / 2 * 10.00	37.00
2	(6.60 + 5.40) / 2 * 10.00	60.00
3	(5.40 + 4.00) / 2 * 17.50	82.30
4	(3.50 + 3.30) / 2 * 2.50	8.50
5	(3.30 + 3.80) / 2 * 20.00	71.00
6	(3.80 + 4.40) / 2 * 11.00	45.10
7	(4.90 + 4.50) / 2 * 9.00	42.30
8	(4.50 + 4.50) / 2 * 1.50	6.80
9	(3.90 + 3.40) / 2 * 5.00	18.30
10	(3.40 + 3.30) / 2 * 13.50	45.20
11	(3.50 + 3.50) / 2 * 10.00	35.00
合計		451.50 m ²

舗装切断 (3.7+2.9+5.0+3.5)=15.1m

数量総括表

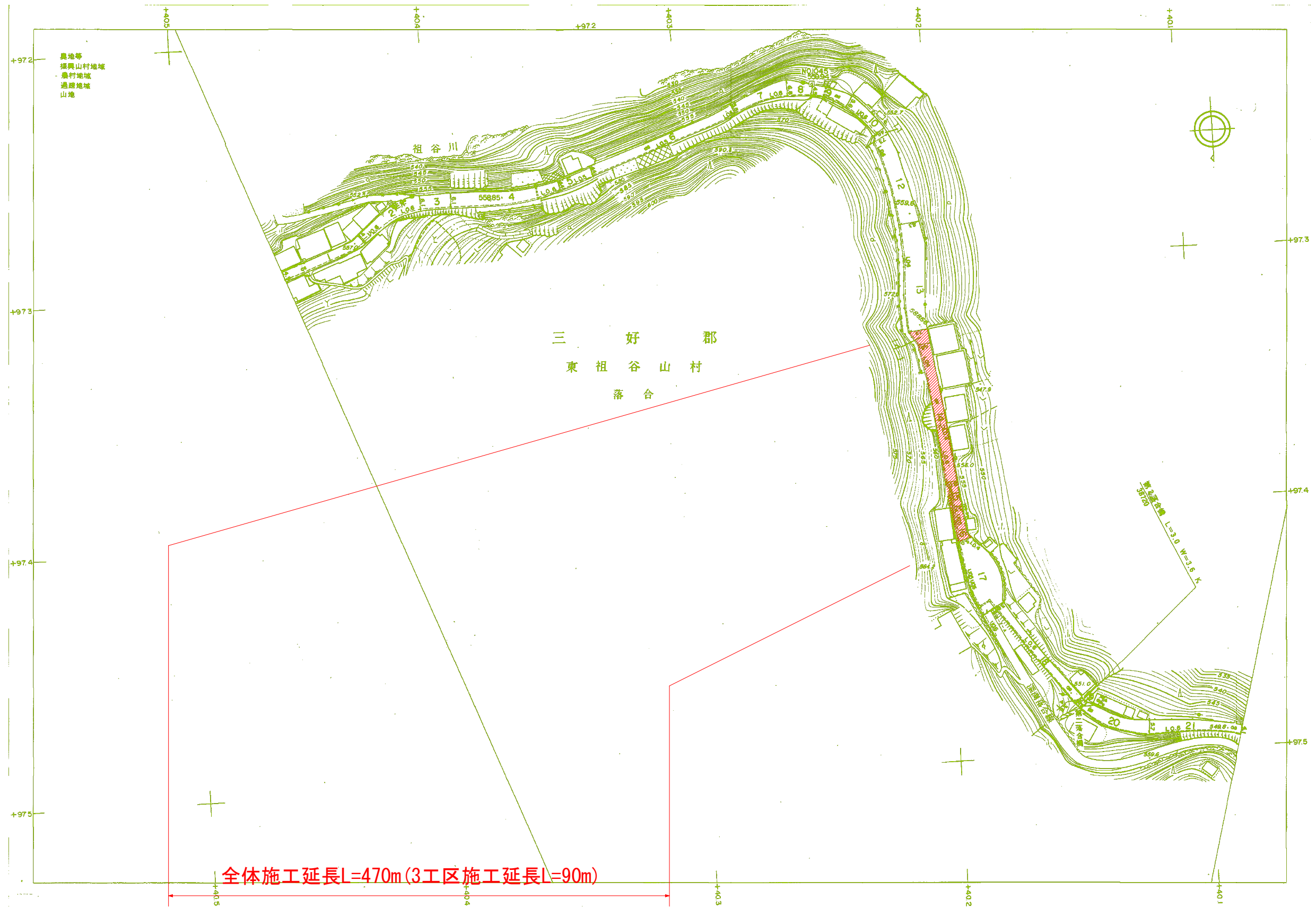
表層工	不陸整正	舗装取壊	区画線
451.50 m ²	451.50 m ²	451.50 m ²	215.00 m

*施工前に事前測量を実施し、現場状況を確認の上施工する事。

実施設計図面

工事名	R1三土 国道439号 三・東祖谷久保他 舗装工事		
路線名等	一般国道439号		
工事箇所	三好市東祖谷久保他		
図面名	舗装測量展開図		
縮尺	S=L=1/200 S=M=1/100	図面番号	4/4
事業者名	徳島県西部総合県民局県土整備部 (三好)		

道路台帳平面図③



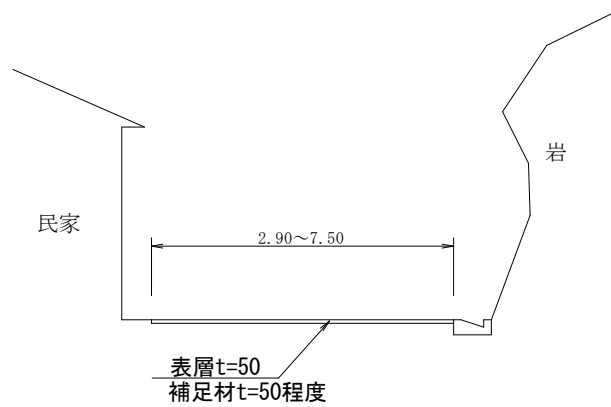
実施設計図面

工事名	R1三土 国道439号 三・東祖谷久保他 舗装工事		
路線名等	一般国道439号		
工事箇所	三好市東祖谷久保他		
図面名	舗装測量展開図		
縮尺	—————	図面番号	5/6
事業者名	徳島県西部総合県民局県土整備部 (三好)		

舗装展開図(3工区)



標準断面図
S=1/50



舗装面積数量表

No	計 算 式	数 量
1	(7.50 + 7.40)/2 * 4.00	29.80
2	(7.40 + 4.30)/2 * 5.50	32.20
3	(4.30 + 4.20)/2 * 10.50	44.60
4	(4.20 + 3.90)/2 * 10.00	40.50
5	(3.90 + 3.90)/2 * 10.00	39.00
6	(3.90 + 3.30)/2 * 10.00	36.00
7	(3.30 + 3.10)/2 * 10.00	32.00
8	(3.10 + 2.90)/2 * 10.00	30.00
9	(2.90 + 3.40)/2 * 10.00	31.50
10	(3.40 + 4.80)/2 * 10.00	41.00
合 計		356.60 m ²

舗装切断(7.5+4.8)=12.3m

数量総括表

表層工	不陸整正	舗装取壊	区画線
356.60 m ²	356.60 m ²	356.60 m ²	180.00 m

*施工前に事前測量を実施し、現場状況を確認の上施工する事。

実施設計図面

工事名	R1三土 国道439号 三・東祖谷久保他 舗装工事		
路線名等	一般国道439号		
工事箇所	三好市東祖谷久保他		
図面名	舗装測量展開図		
縮尺	S=L=1/200 S=M=1/100	図面番号	1/4
事業者名	徳島県西部総合県民局県土整備部 (三好)		